MAPA NIERUCHOMOŚCI
Skala 1: 1000

Spółdzielnia Mieszkaniowa
im. Tadeusza Kościuszki
w Krakowie

os. ZWIERZYNIEC
jedn. ewid. Krowodrza, obr. 2, 3, 4, 14

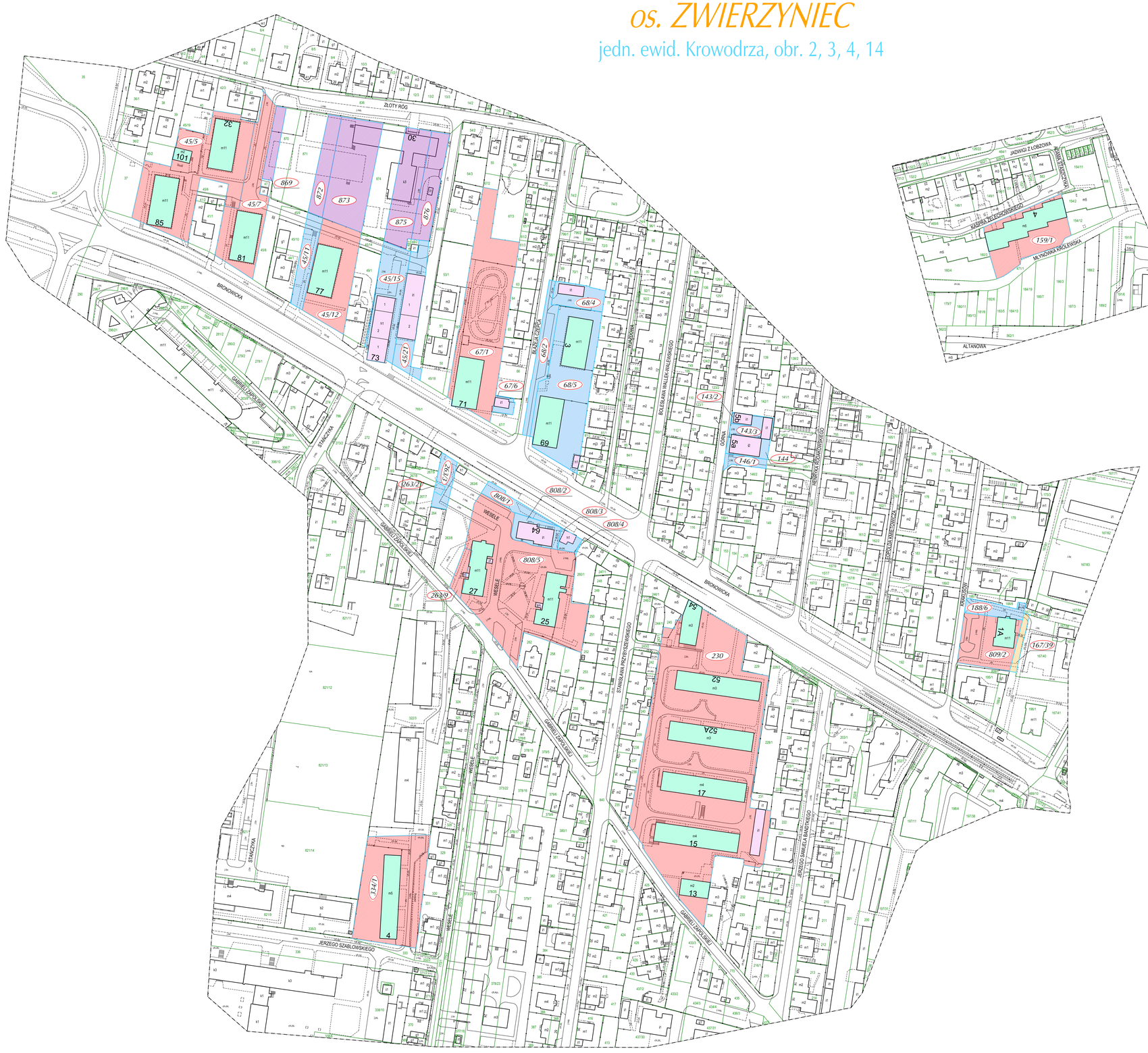

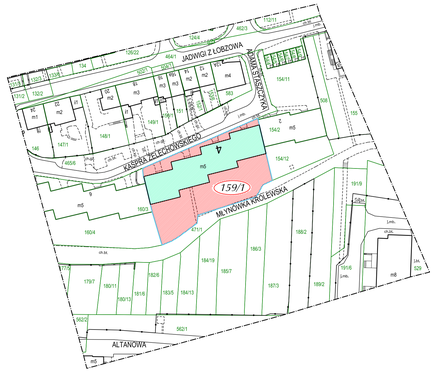

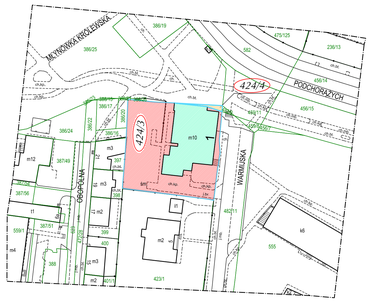

Legenda:

- 230 — Numer działki SM
- 226/1 — Numer działki - inne
- Granice działek SM Kościuszki
- Granice działek - inne
- Działka SM Kościuszki - własność spółdzielni
- Działka SM Kościuszki - współwłasność
- Działka SM Kościuszki - wiecz. użytk.
- Działka SM Kościuszki - wiecz. użytk., stan nieuregulowany
- m10 93 — Budynek mieszkalny SM Kościuszki
- 7 — Budynek niemieszkalny SM Kościuszki (pawilony, garaże)
- Ściana oporowa
- ch. — Chodnik
- J.asf. — Jezdnia asfaltowa

Prace wykonało: Usługi Geodezyjne
GeoEra
31-406 Kraków, ul. 29 Listopada 130/508
tel. 501-100-059
Czerwiec 2017